

à l'indemnité de terrain 1900

J. n° 1611

Département de l'Oise.

Arrondissement de Beauvais.

Chemins de Grande Com. N° 31 de Paris à Gisors.

Entrée de St Aubin en venant de la RN 31

Plan de rectification des alignements de la traverse du hameau des

Dates des mises
à jour
juillet 1907

CLÉRETS.

Com. de St Aubin

Approuvé par arrêté préfectoral

en date du 24 Mai 1888.

Certifié pour copie conforme


Beauvais le 27 Mai 1888

Ingénieur ord.

Aremarq

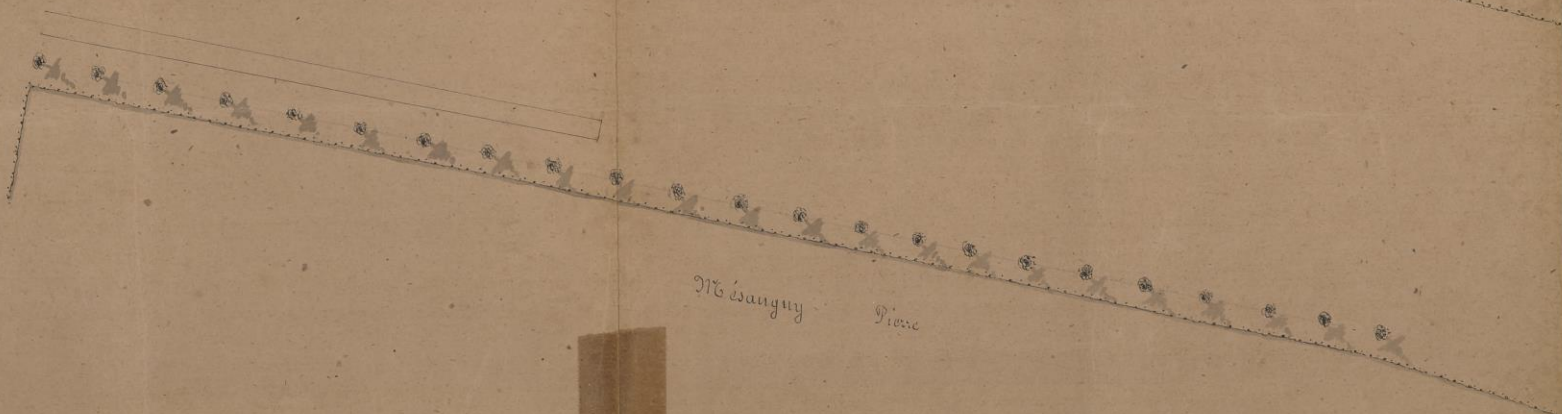
Echelle de 1 à 200.

(1.) Pont sur la Vallée des Potignies Bernard dans le prolongement de (3-5)



~~Potignies Bernard~~
Bourguignon Lorie

(1.)

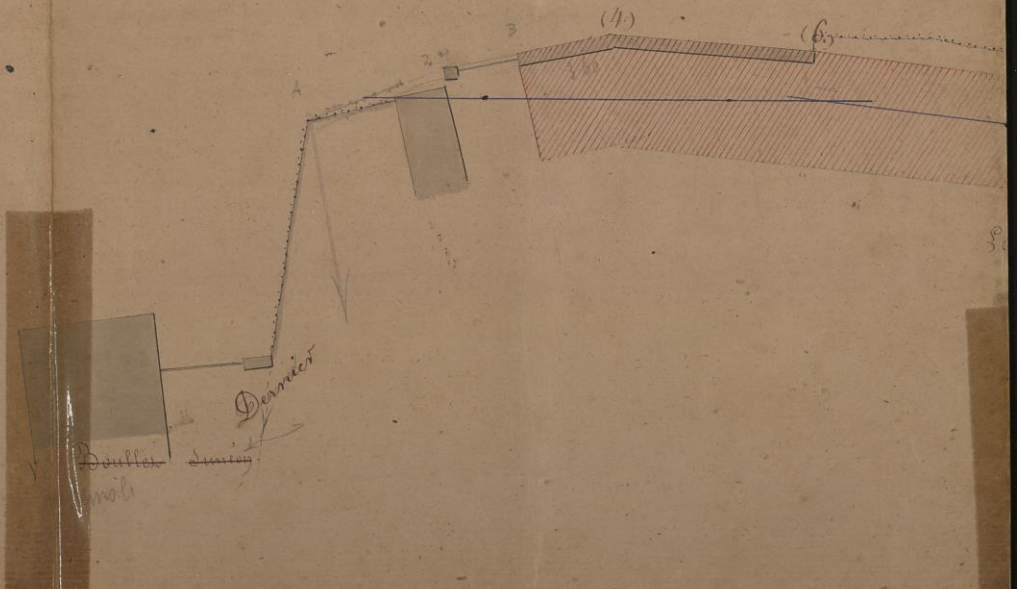

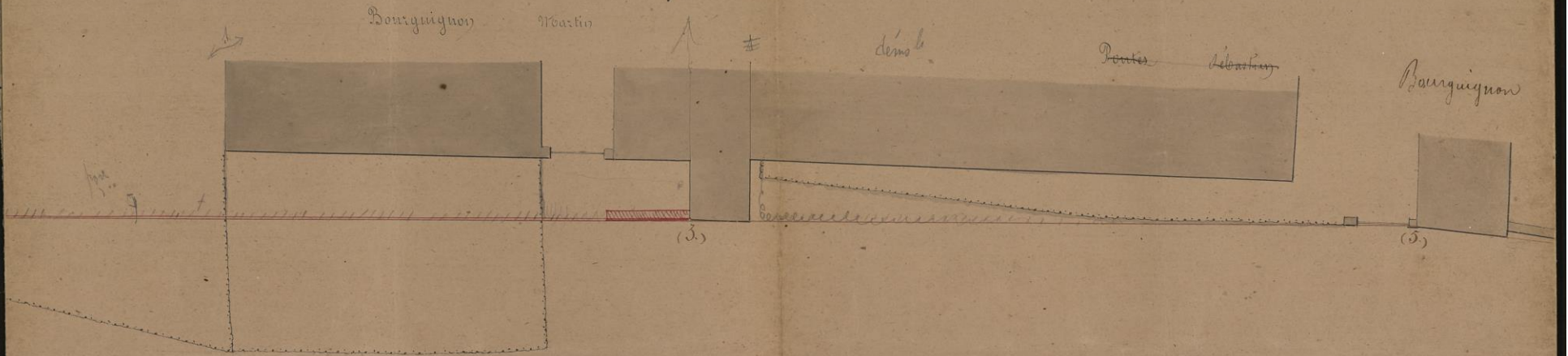


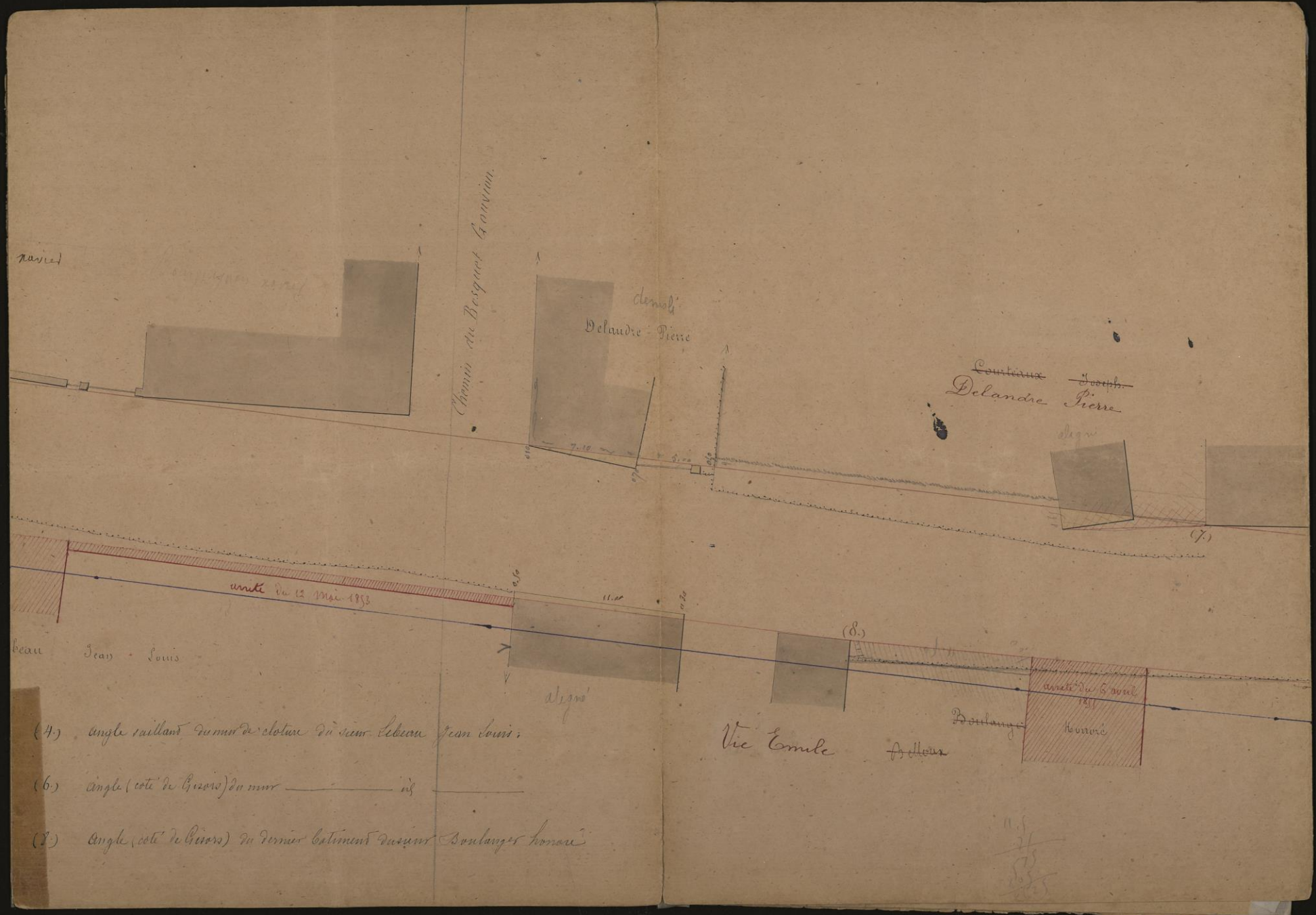
Mésaugny Pierre

Chemin des

(3.) Estime (côté de Bourguille) de la façade du bâtiment saillant vers Bourguignon Martin.

(5.) Angle (côté de Bourguille du S. O.) tout tenant à l'usage de sa propriété des propriétaires.






- (4) angle saillant mur de clôture du mur Libeau Jean Louis;
- (6) angle (côté de Goussier) du mur ————
- (8) angle (côté de Goussier) du dernier bâtiment vis-à-vis Boulanger Honoré

11.5
 25
 1855

(7) Angle (cote de Morville) du verrier-Catimund de l'ancien Cousteaux.

(9) angles aillants de la hie de l'ancien allais Jean Baptiste.

(11) Angle cote de Paris de l'ancien mur lateral des allais Jean B.



- (13.) Angle (côté de Marville) du bâtiment du vicar Lecourt Clai.
- (15.) Angle (côté de Buis) du bâtiment du vicar Lecourt Clai.
- (17.) Point situé sur la réparation des propriétés de vicar Coiffet et le grand et exact prolongement de l'alignement (13-15.)

Alignement
Delacroix Leblond

Deviloy Alphonse

Coiffet
Delacroix Leblond

Deviloy

(12) Du chemin.

Damier desiré

- (16.) Point documenté de l'alignement (8-10.) mené par le point (8.) et passant à 9^m de distance du point (9.) et de l'alignement (10-11.) mené parallèlement à l'alignement (9-11.) et à 9^m de distance de cet alignement.
- (18.) Point documenté de l'alignement (10-11.) mené parallèlement à l'alignement (9-11.) et à 9^m de distance de cet alignement, et de l'alignement (11-14.) mené par le point (14.) et passant à 9^m de distance du point (11.).

- (14.) Point situé à 11^m de distance de l'alignement (11-13.) et situé au lieu du point (13.)
- (16.) Point ———— (12-17.) et au droit de la réparation des propriétés de vicar Coiffet et le grand.

