

Invent. N° 1527

Dates des mises  
à jour

2. août 1907

Département de Loise.

Arrondissement de Beauvais.

Chemin de Grande com<sup>m</sup> 11-22 de Marseille à Cisors.

# LALANDELLE.

Plan de rectification des alignemens de cette traversée,

Approuvé par arrêté préfectoral  
en date du 18 juin 1882.

Pour copie conforme  
Beauvais le 14/6<sup>o</sup> 1888

L'Ingénieur ordinaire


A. Renaud

L'Inventaire  
609

Echelle de 1 à 200.



(1) Point situé à 4.50 de l'axe d'extension à construire et au-dessus du coin (côté N. Marseille)  
de la rue nos. le nomme Jean Bapt.



Gabriel Lemaire  
Lemaire

(2) Point situé à 3.50 de l'axe d'extension à construire et au-dessus du point (1)

- (3.) angle (côté de Marseille) du bâtiment mesuré tranche Georges.
- (5.) angle (côté de Paris) du \_\_\_\_\_
- (7.) angle (côté de Marseille) de la baie mesurée. *Du point (4)*

164

*me* *Dezanne* *Sulgence*

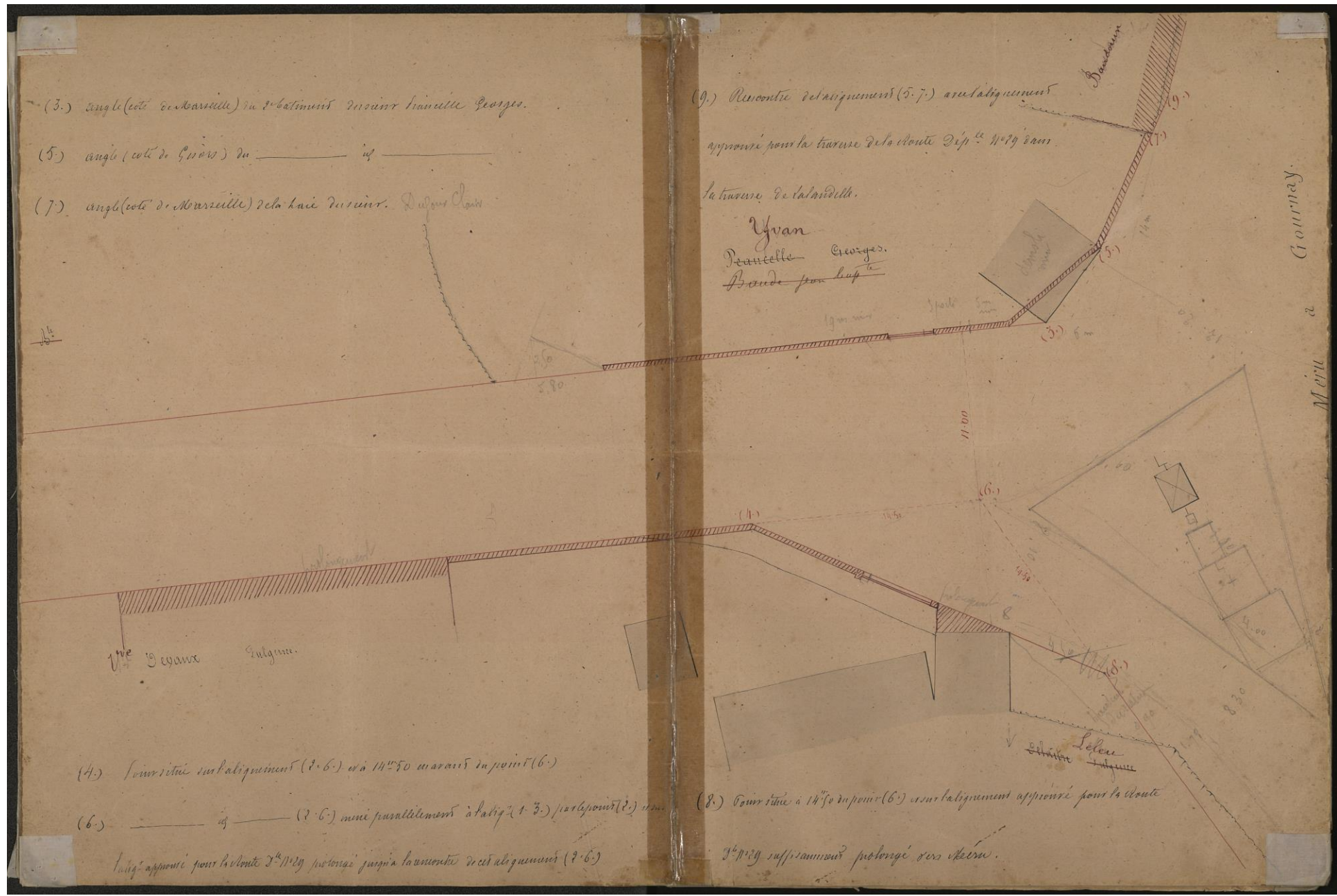
- (4.) Point situé sur l'alignement (1.6.) et à 14°50' au nord du point (6.)
- (6.) \_\_\_\_\_ (2.6.) mené parallèlement à l'alignement (1.3.) par le point (2.)
- alignement pour la route 2<sup>e</sup> 1129 prolongé jusqu'à la rencontre avec l'alignement (2.6.)

- (9.) Rencontre des alignements (5.7.) et l'alignement approché pour la traversée de la route 2<sup>e</sup> 1129 dans la traversée de la rade.

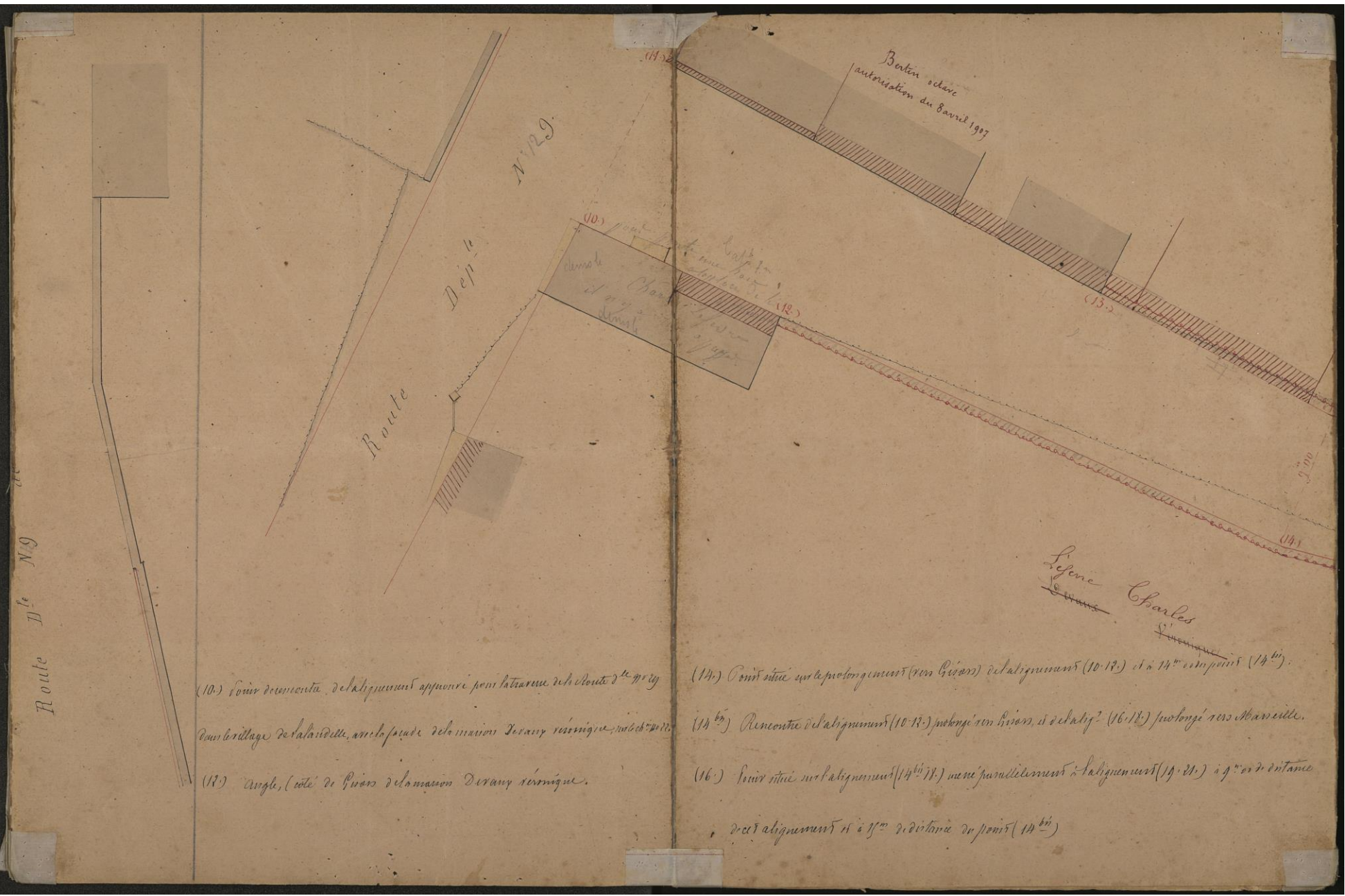
*Yvan*  
*Francelle* *Georges*  
*Abadie* *pour l'alignement*

- (8.) Point situé à 14°50' du point (6.) sur l'alignement approché pour la route 2<sup>e</sup> 1129 supprimé et prolongé vers l'est.

Mer à Gournay.







Route D<sup>e</sup> N<sup>o</sup> 9

Route D<sup>e</sup> N<sup>o</sup> 129

Bassin schere  
autorisation du Baril 1937


- (10.) Point documentaire, de l'alignement approuvé pour la traversée de la Route D<sup>e</sup> N<sup>o</sup> 129 pour le village de Lalandelle, avec la pose de la maison devant rétrograde, n<sup>o</sup> 10.
- (11.) Angle, (côté de l'ancien de la maison devant rétrograde).

- (14.) Point situé sur le prolongement (vers l'ouest) de l'alignement (10-12.) à 14<sup>m</sup> des points (14<sup>bis</sup>).
- (14<sup>bis</sup>) Rencontre de l'alignement (10-12.) prolongé vers l'ouest, et de l'alignement (16-18.) prolongé vers l'est.
- (16.) Point situé sur l'alignement (14<sup>bis</sup>-18.) mené parallèlement à l'alignement (10-12.) à 9<sup>m</sup> de distance de l'alignement et à 15<sup>m</sup> de distance de point (14<sup>bis</sup>).

Léon Charles



- (13.) Augs. (cote d'Or) de l'ancien batiment sur les Dufour Paul François.
- (15.) Point situé sur prolongement (sur l'Or) de l'alignement (11-13) et à 15<sup>m</sup> du point (13<sup>bis</sup>)
- (15<sup>bis</sup>) Point de rencontre de l'alignement (11-13) prolongé vers l'Or et de l'align (19-21) prolongé vers Aberville.
- (17.) Point situé sur l'alignement (19-21) prolongé vers Aberville et à 15<sup>m</sup> du point (15<sup>bis</sup>)



(19.) Angle (côté de Marseille) de l'annexion de la rue Dufour.

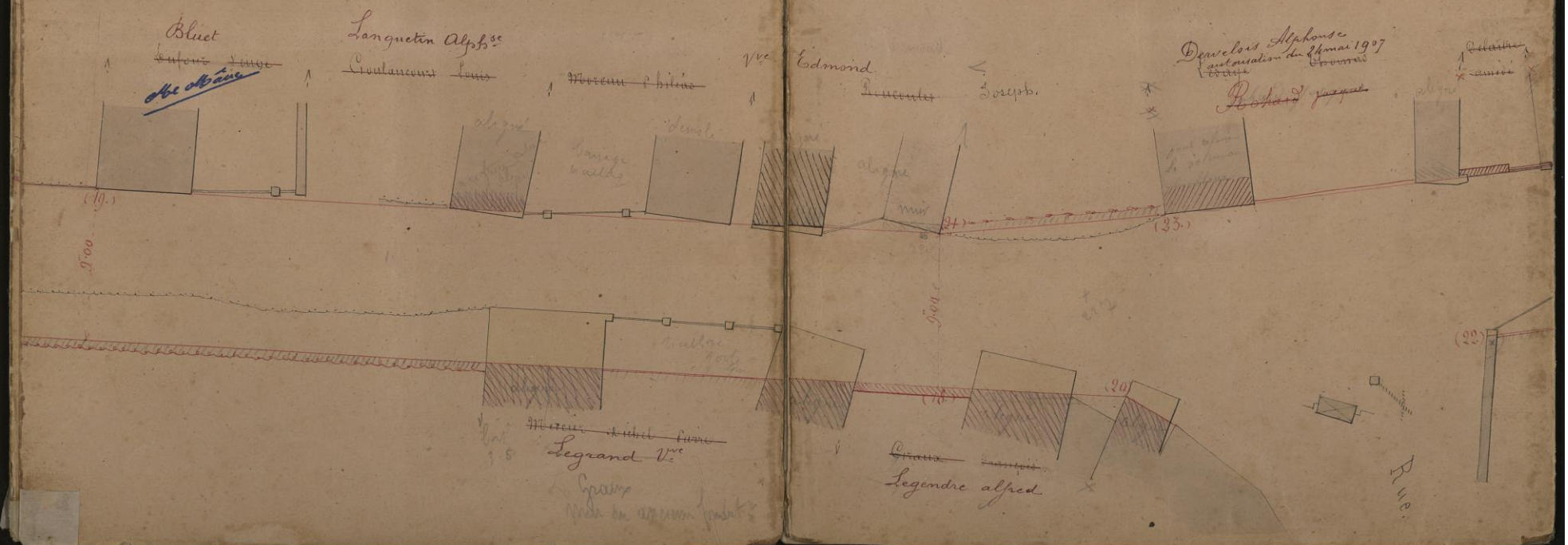
(21.) Angle (côté de Grives) du 2<sup>e</sup> bâtiment de l'ancien Arsenal Joseph.

(26.) Point situé sur la côte (côté de Marseille) de l'ancien 2<sup>e</sup> bâtiment de l'ancien Arsenal Joseph, ou au bâtiment (14<sup>em</sup> 17<sup>em</sup>) prolongé vers Grives.

(23.) Angle (côté de Marseille) du 2<sup>e</sup> bâtiment de l'ancien Arsenal Joseph.

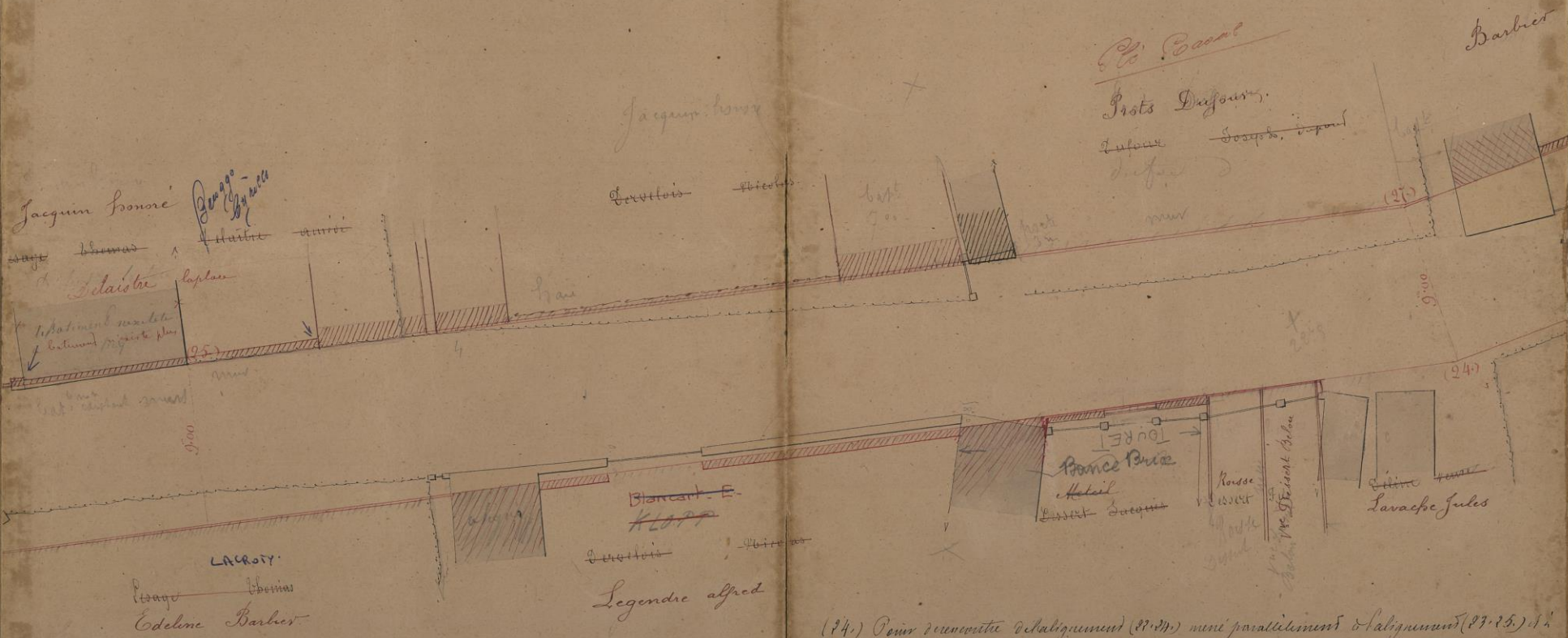
(25.) Angle (côté de Grives) du 2<sup>e</sup> bâtiment de l'ancien Arsenal Joseph.

(27.) Point déterminé de l'alignement (17-24) mené parallèlement à l'alignement (23-25) à 4<sup>m</sup> de distance de cet alignement, au levant de l'axe des Arsenal Joseph.





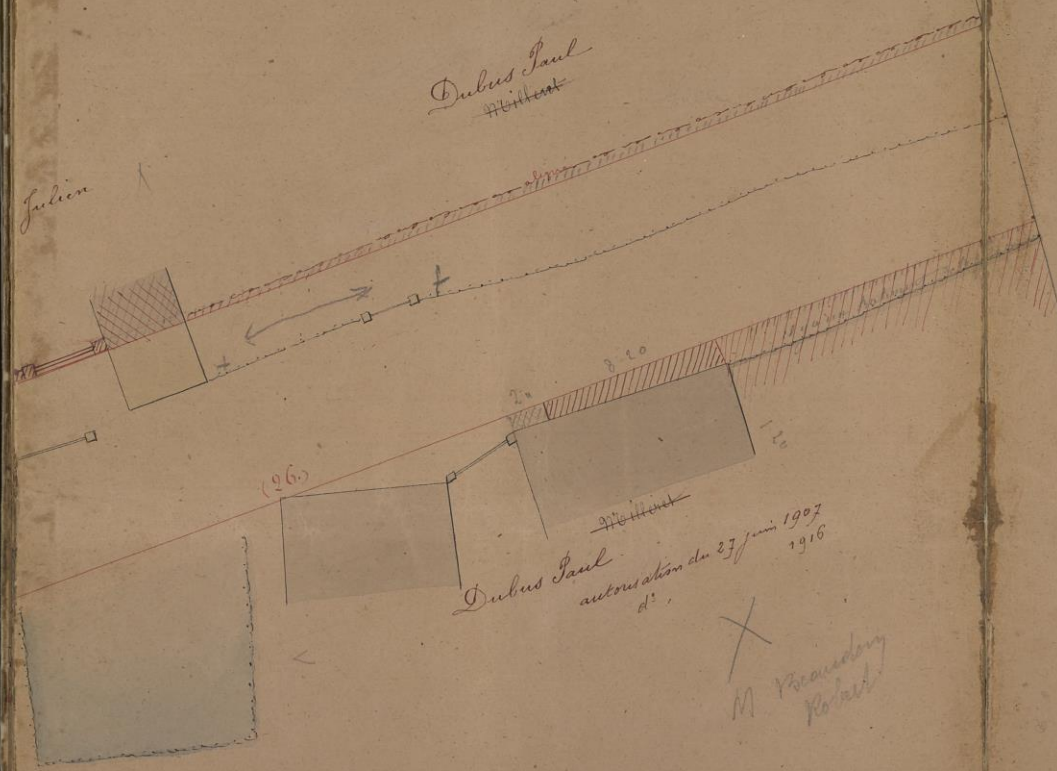
(27.) Pour rencontrer l'alignement (23.25.) perpendiculairement sur l'alignement (27.28.)  
 parallèlement à l'alignement (26.27.) en 9<sup>me</sup> distance de cet alignement



(24.) Pour rencontrer l'alignement (23.25.) parallèlement à l'alignement (27.28.) en 9<sup>me</sup> distance de cet alignement, sur l'alignement (26.27.) perpendiculairement sur l'alignement

Julien

Dubus Paul  
Hilbert




Dubus Paul  
autorisation du 27 juin 1907  
d.

X  
M. Beaudeau  
Rabat

Barent

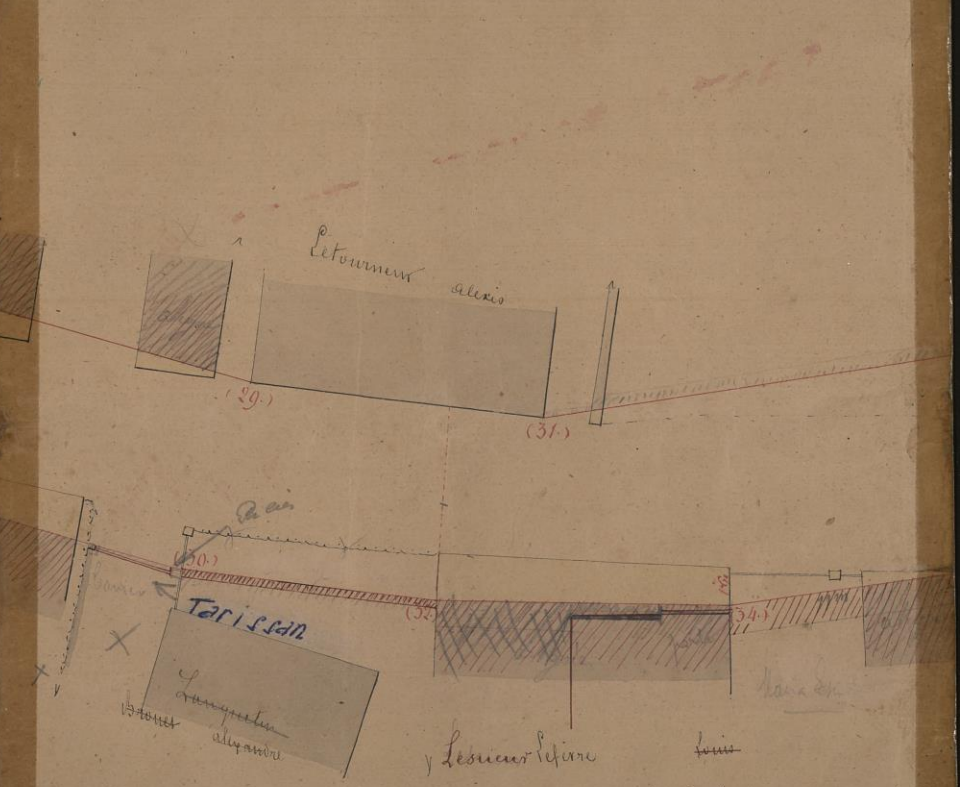
(26) angle (cote d. M. Barville) de la maison de s. Hillier.





- (27) angle commun aux deux bâtiments voisins Cousin et Louis.
- (28) Point rencontre de la rue (côté de Marville) du bâtiment des frères Prévost alignés et de l'alignement (26-27) prolongé vers l'ouest.

- (29) angle (côté de Marville) de l'annexion de l'annexion Alexis
- (30) angle (côté de Gisors) ———— us ————




- (31) Point situé sur la rue (côté de Marville) du bâtiment des frères Prévost alignés et de l'alignement de l'annexion des frères Prévost.
- (32) Point situé sur la rue (côté de Gisors) au bâtiment des frères Louis et de 1,60 m de l'alignement.



(33) Point situé au droit du point (38.) et à 11<sup>m</sup>00 de distance d'alignement (36-38.)

Lesueur Lesne

Point Sans



(36) Angle (côté de Pinon) du dernier bâtiment du point Lesueur (36).

(37) Point situé sur le prolongement de l'alignement (34, 36) et à 10<sup>m</sup> du point (36), le point (37)

est situé également à 1/2 de l'axe du chemin.

