

J. N° 1609

Dates des
mises à jour

juillet 1907

Département de l'Osé.

Arrondissement de Beauvais.

Chemin de Grande C^{te} 1629 de Marseille à Cisors.

HODENC - EN - BRAY.

Plan de rectification des alignements de cette traverse

*Les joints sont réglés
à 1,00 le mètre carré*

Est approuvé conformément
à notre arrêté en date de ce jour

Beauvais le 28 Mai 1898

Le Préfet de l'Osé

Signé: *Spardoussin*

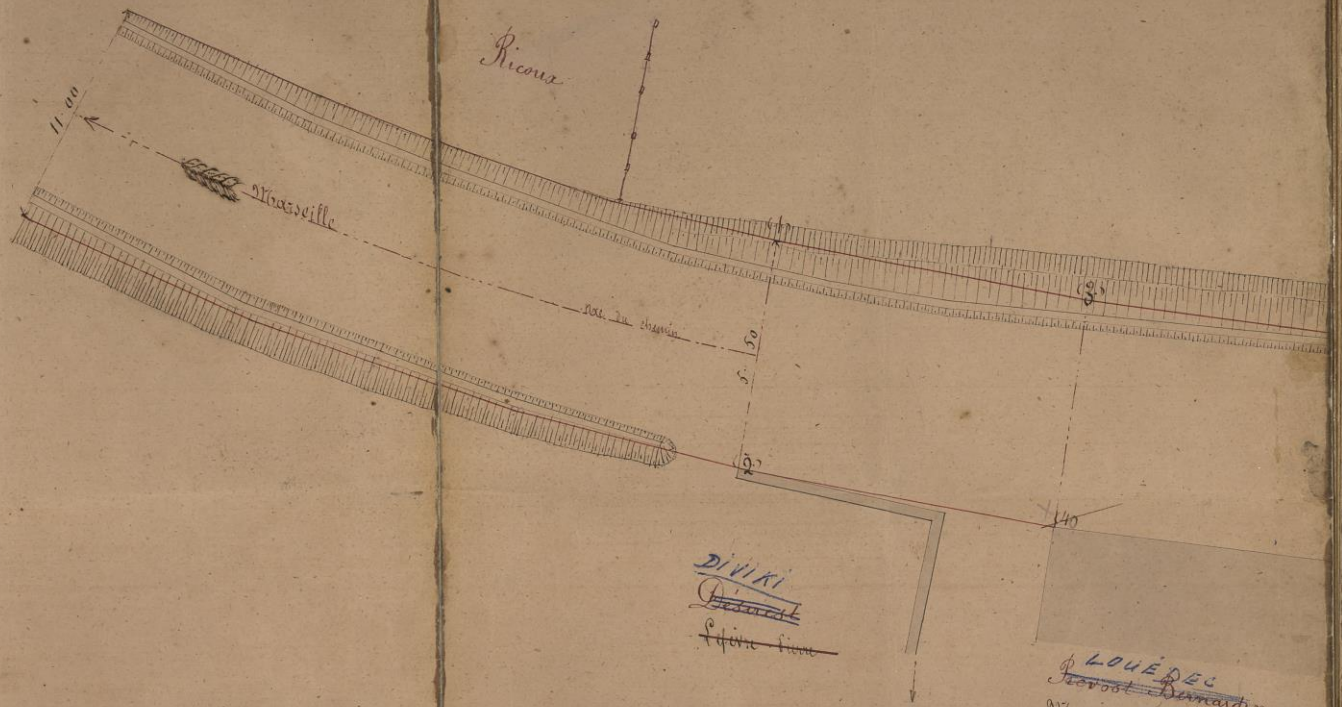
Transmis au M^r Maire

pour le Service de l'Ordonnance

Beauvais le 24 Novembre 1898

L'Ingénieur Ordinaire

Beauvais



A. Point situé sur une perpendiculaire à l'alignement $B^1 B^2$ mesuré par le point A^1 de 11 mètres de distance des points $B^1 B^2$
 B. L'alignement vers Marseille du mur du S^r David.
 C. Point situé sur une perpendiculaire à l'alignement $B^1 B^2$ mesuré par le point C^1 d'un certain de distance de
 D. Angle (celui de Marseille) de la maison du S^r Mercier.
 E. Point pris à 10^m des points $B^1 B^2$ mesuré sur une perpendiculaire à l'alignement $B^1 B^2$ mesuré par
 F. Angle vers Marseille du deuxième bâtiment du S^r David.

Commune de Bodene


~~Noël Pierre et al.~~

mur de pierre


Calvaire de 1811

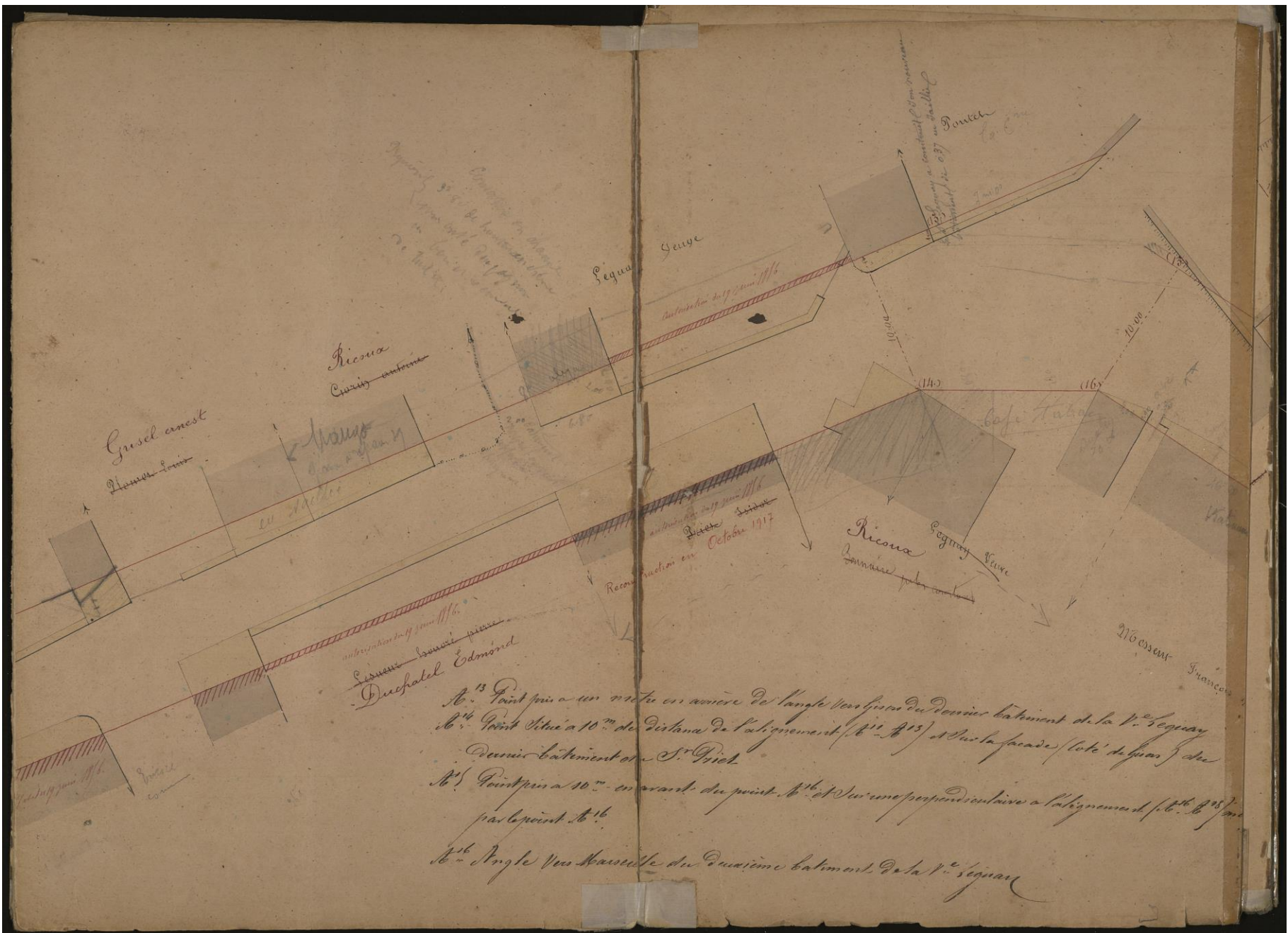
Lejoure, amélie
Chabot

Jardins
Lejoure
Chabot
A la fin de la commune
Cantel



- N^o 1 Point pris a 7^m en avant de l'angle des faces du bâtiment du S^r Robert François Nicolas
- N^o 2 Point pris a 3^m en arrière de l'angle des faces du bâtiment du S^r Robert François Nicolas
- N^o 3 Point situé sur le mur de clôture du S^r Lavoisier et sur une parallèle a l'alignement (N^o 1^o 2^o) mesuré par le point N^o 1
- N^o 4 Point pris sur l'alignement N^o 1^o 2^o sort du bâtiment du S^r Perdet
- N^o 5 Point pris a 1^m en arrière de l'angle des faces du premier bâtiment du S^r Louis Louis Joseph
- N^o 6 Point pris a 8^m en avant de l'angle des faces du premier bâtiment du S^r Louis Louis Joseph.





Guesel amest
Ramus Louis

Ricoma
Cuisin Antoine

Seuve
Segu

Poutel


Reconstruction en Octobre 1917
Pietre Laiton
Duchatel Edmond

Ricoma
Pegray Seuve


Wessert
Francis

- N^o 13 Point pris a un metre en arriere de l'angle vers l'ouest du dernier batiment de la V^e Seuve
- N^o 14 Point situe a 10^m de distance de l'alignement (N^o 13) et sur la facade (cote de l'ouest) du premier batiment de S^r Pich
- N^o 15 Point pris a 10^m en avant du point N^o 14 et sur une perpendiculaire a l'alignement (N^o 13) par le point N^o 14
- N^o 16 Angle vers l'ouest de du premier batiment de la V^e Seuve

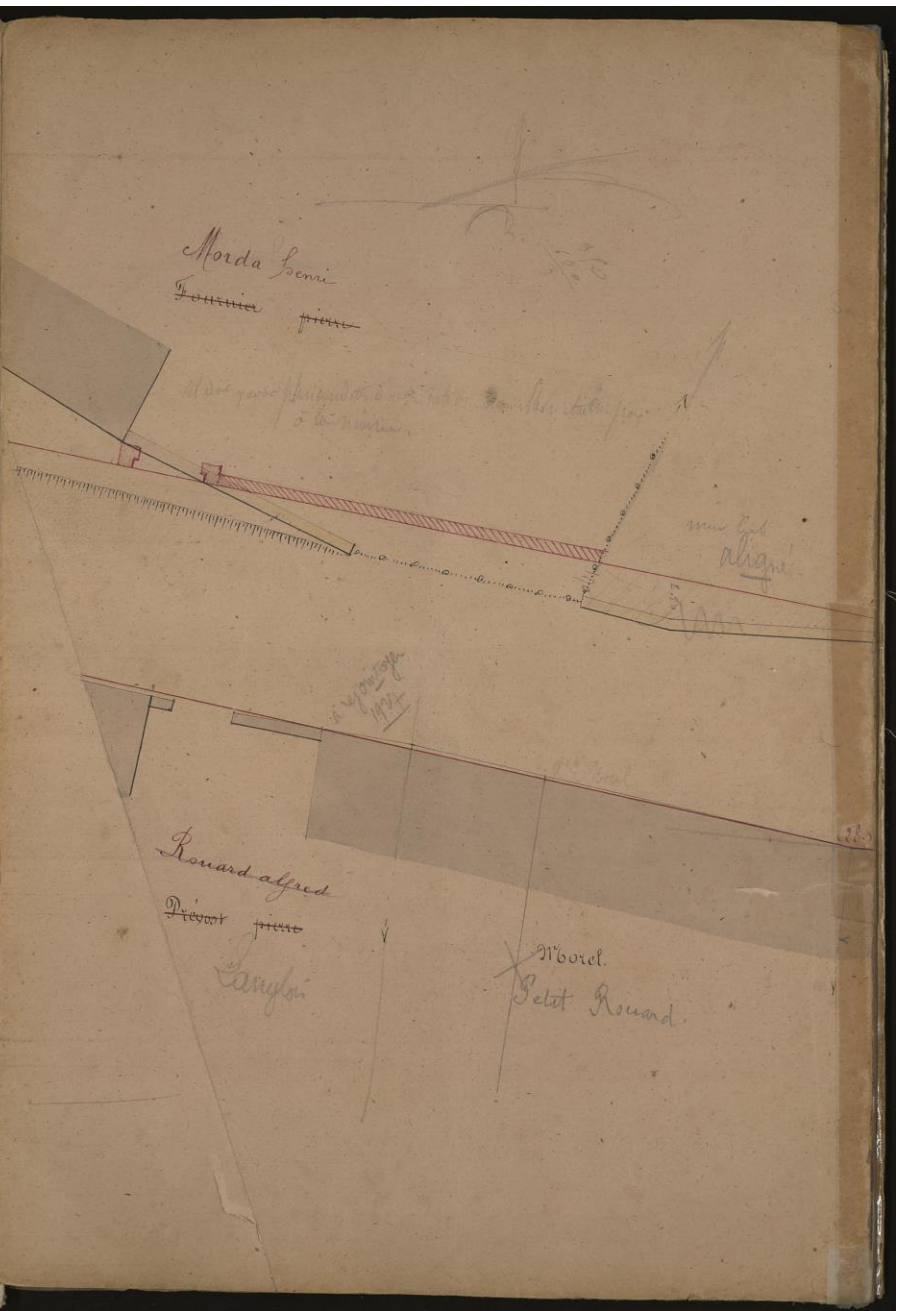
N^o 17 Point situé sur une perpendiculaire à l'alignement (N^o 15) menée par le point B¹⁸ et à 10^m de distance de ce point B¹⁸
 N^o 18 Point de rencontre de l'alignement (N^o 15) avec la façade actuelle du mur de clôture
 N^o 19 Angle sur giron du bâtiment du C^o Marché
 N^o 20 Point de rencontre de l'alignement (N^o 15) et de l'alignement (N^o 21)
 N^o 21 Point situé à 10^m de distance de l'alignement (N^o 15) et à 1^m du point N^o 17
 N^o 22 Point pris à 10^m de distance de l'alignement (N^o 15) et à 8^m de distance du point N^o 21
 N^o 23 Point de rencontre des alignements (N^o 15) et (N^o 21)
 N^o 24 Angle partant du mur des bords de la maison
 N^o 25 Point pris à 10^m de distance de l'alignement (N^o 15) et du point N^o 22 et 8^m du point N^o 23
 N^o 26 Point situé sur l'alignement (N^o 15) et à 1^m de distance du point N^o 25
 N^o 27 Angle sur Marsuite du bâtiment du C^o Danon
 N^o 28 Angle côté de face de la maison du C^o Marché



N^o 20 Point pris sur N^o 15 et A¹⁸ et A²² et A²⁶ et à 1^m
 de distance du point de rencontre de ces alignements



A²² A²⁶ a 6^m de Distance du point A²⁶



Morda Semi

Il doit y avoir quelque chose de plus à la mesure

une l'aligne

Rouard Alfred

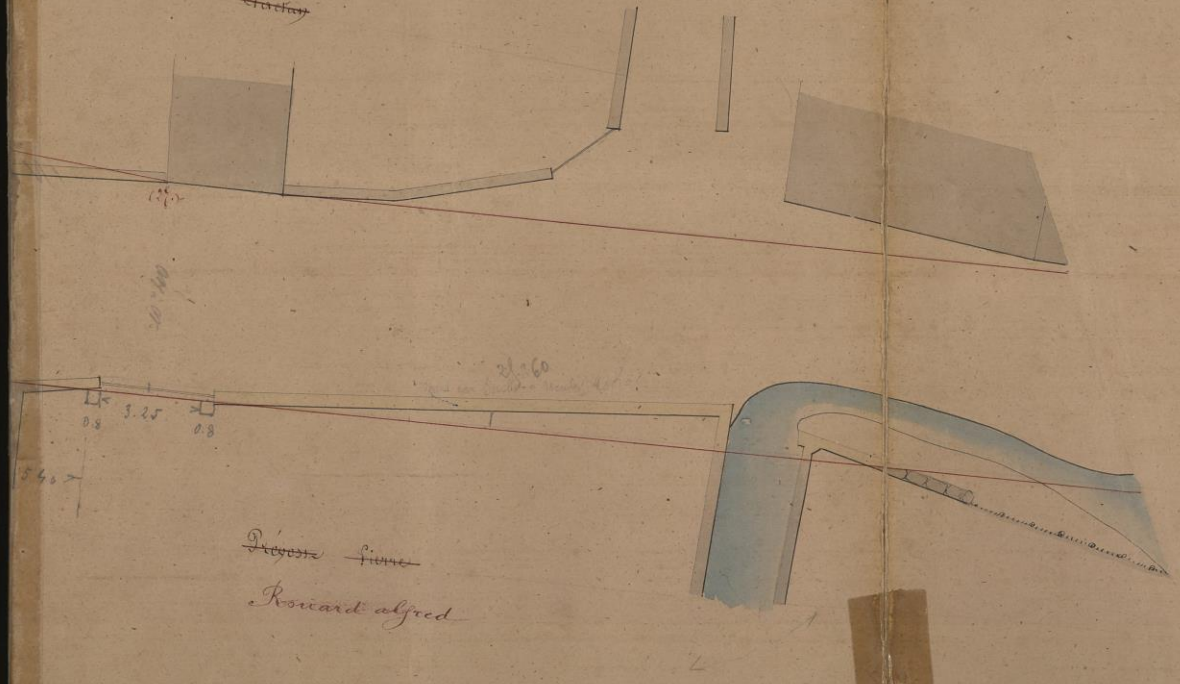
Pièrre

Langon

N'bord.

Petit Rouard

Angrand
~~Reste de la~~
Journal emile
Lissony Girony



Deuxième partie
Rouard Alfred





Mottelet Cyulle

Benoit eugene
Clos

(35)
Griseis

Axe du chemin

Douleur Progs

Benoit eugene

Griseis
Pontet

- A 29 Angle des murs du Demois Catasson Du St. Vithard Auguste
- A 30 Angle des Murettes Du premier bâtiment du St. Demois Neve
- A 31 Point pris sur la trace Du St. Vithard de 3^m de distance de l'extrémité des murs du mur du St. Vithard
- A 32 Point pris à 10^m de distance de l'alignement (A 29 A 31) au droit de l'angle des murs de la Maison du St. Vithard
- A 33 Point pris à 10^m du point A 32 au droit de l'axe du chemin
- A 34 Point pris au droit de l'axe du chemin

