

17-101
Département de l'Oise

Dates des
mises à jour.
Septembre 1907

Les
mètres de terrain
sont
propre à 100 de mètres

Arrondissement de Beauvais

Chemin de grande communication N° 109
du Chêne Notre Dame à St Germer.

S^T AUBIN

Plan de rectification des alignements de cette
traverse.

Levé par l'agent voyer sousigné
Beauvais le 22 Janvier 1868

Signé Brière

Dressé par l'ingénieur ord^r sousigné
Beauvais le 25 Mai 1868.

Signé J. Ferrand

Vu et soumis à l'approbation par l'Ingénieur en chef
Sousigné.

Beauvais le 27 Mai 1868.

Signé D. Gosselin

Vu et approuvé conformément
à notre arrêté de ce jour.

Beauvais le 29 Juillet 1868

Pour le Préfet le secrétaire général
délégué

Signé Lorette L^r de B^r Gilles

Echelle de. $\frac{1}{200}$.

1-3. Alig^t parallèle à N... et mesur. à 87,00 de at alig^t

Mercier Louis

origine : cote de la N. banc

2

2-4 - Alig^t en... la propriété de St. Leloux Pontbasse

St. de Quessoy


Mercier Louis

Bellou-Rog

3-4 en align^e parallèle à l'align^e 4-6 et menée à
2^o au de cet align^e

5-7 en align^e parallèle à l'align^e 6-8 et menée à 2^o au align^e

7-9 en align^e parallèle à l'align^e 8-10 et menée à 2^o au de cet align^e - N. de terrain au point
9 situé sur la façade au rebord, côté du chemin N. D. du bâtiment de M^o Coeffier



4-6 en align^e continue de la limite de propriété de
M^o Leblond - Vandamme?


~~Leblond Vandamme~~

8-10 en align^e passant du point 8 angle côté du chemin N. D. du 1^o bâtiment de M^o Leblond et
aboutissant au point 10, angle côté du chemin N. D. du 2^o bâtiment de M^o Leblond?

9-11 ~ Alig^e partant du point 9 et aboutissant au point 11 angle obtus du côté N-E du grand bâtiment de St. Léon
 11-13 ~ Alig^e partant du point 11 et aboutissant au point 13 angle obtus du côté N-E du grand bâtiment de St. Léon

Mme
LACROIX

Projet



10-12 Alig^e partant du point 10 et aboutissant au point 12 premier angle formé par les bâtiments de St. Roger
 12-14 ~ 14-16 ~ 16-18 ~ Alig^e courbes
 17-20 ~ Alig^e partant du point 17 à angle aigu des bâtiments de St. Roger, et aboutissant au point 20 angle obtus du côté N-E du grand bâtiment de St. Léon
 20-20^{bis} ~ Alig^e partant du point 20 et aboutissant au point 20^{bis} angle obtus du côté N-E du grand bâtiment de St. Léon

Roger-Dubou

Plan d'Auneuil



13-17 en Alig^e courbe
 17-19 en Alig^e partant du point 17 angle celi de 4^{te} forme du bâtiment
 19-21 en l'au coupé de 17^{to} de celi sur la alignement 17-19
 21-22 en Alig^e partant du point 21 angle sur 4^{te} forme de la maison

22-24 en Alig^e passant par la façade du bâtiment de St. Pierre
 24-26 en Alig^e partant du point 24 et aboutissant au point 26

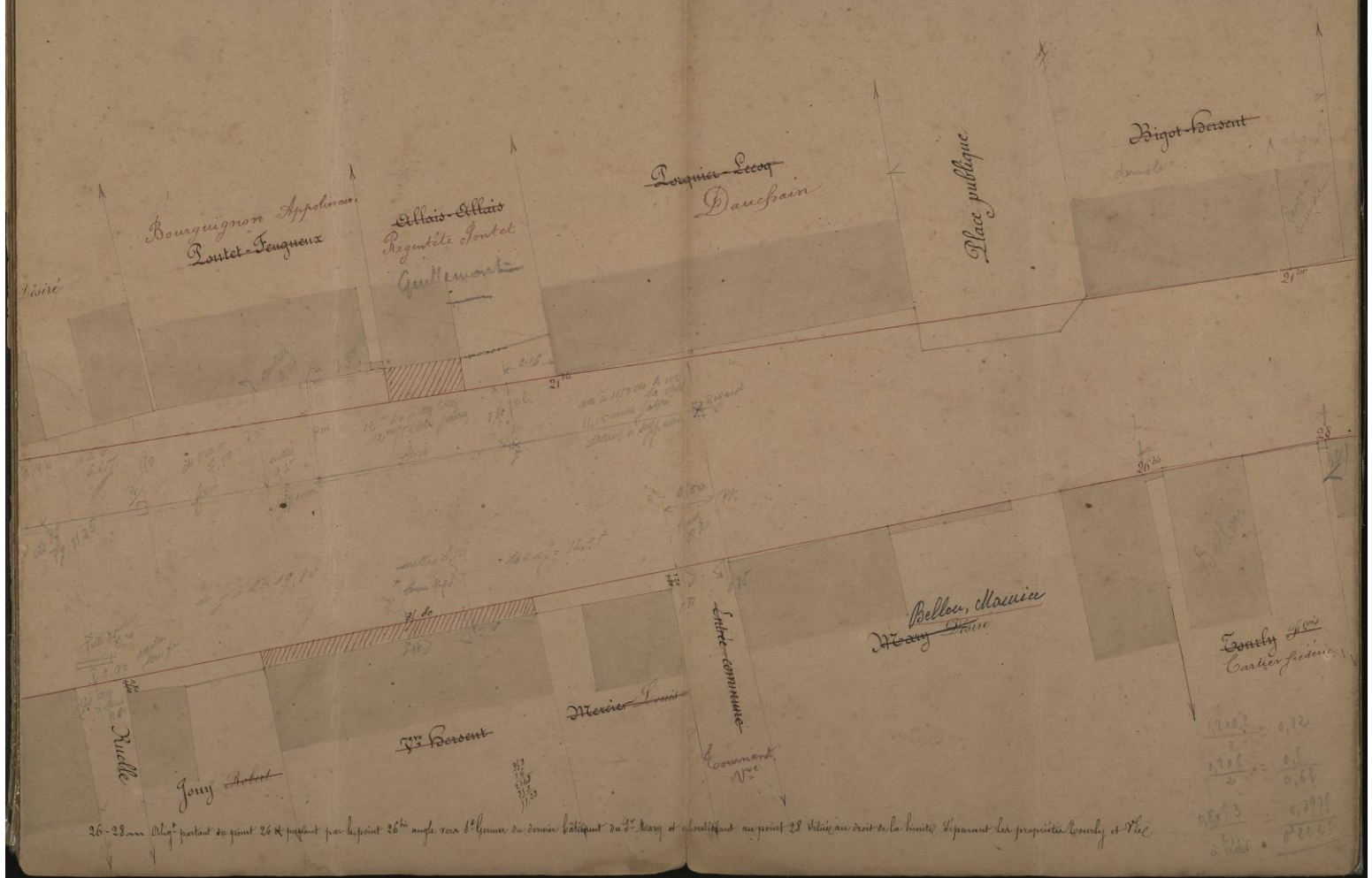
Dufour-Fauguier et passant par le point 17^{to} angle commun aux bâtiments de M^{rs} Delaunoy et Lecœur
 22-24 en Alig^e passant par la façade du bâtiment de St. Pierre
 24-26 en Alig^e partant du point 24 et aboutissant au point 26 angle celi de 4^{te} forme de la maison de M^{rs} Lecœur
 et de prolongement jusqu'au point 24 situé au nord en 1^{er} angle vers la chaise N-D du mur de St. Joux
 angle celi de chaise N-D du bâtiment de St. Joux



Desbarjes
 Lecœur

Joux-Blanchet

21^{me}-23^{me} --- Alig^e partant au point 21^{me} passant par le point 21^{me} angle vers d^{re} gauche du 1^{er} bâtiment du St. Pierre et se prolongant jusqu'au point 23, situé au droit de la limite séparant les propriétés Curpin et Vio

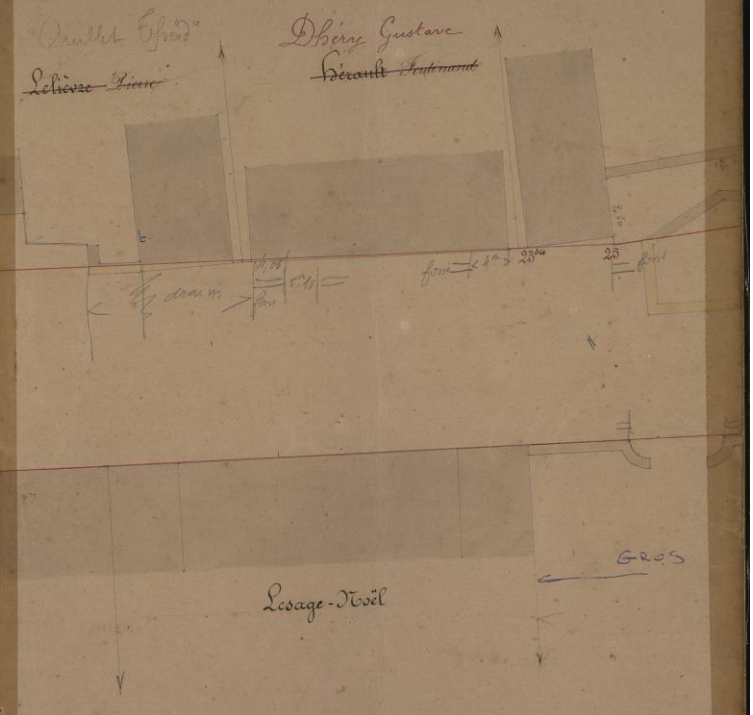


23-26 -- Alig^t partant au point 23 et passant par le point 23^{bis} angle côté du Chêne N-D du 1^{er} bâtiment du St. Georges
 26-27 -- Alig^t partant au point 26 et aboutissant au point 27 angle côté du Chêne N-D du 1^{er} bâtiment du St. Georges

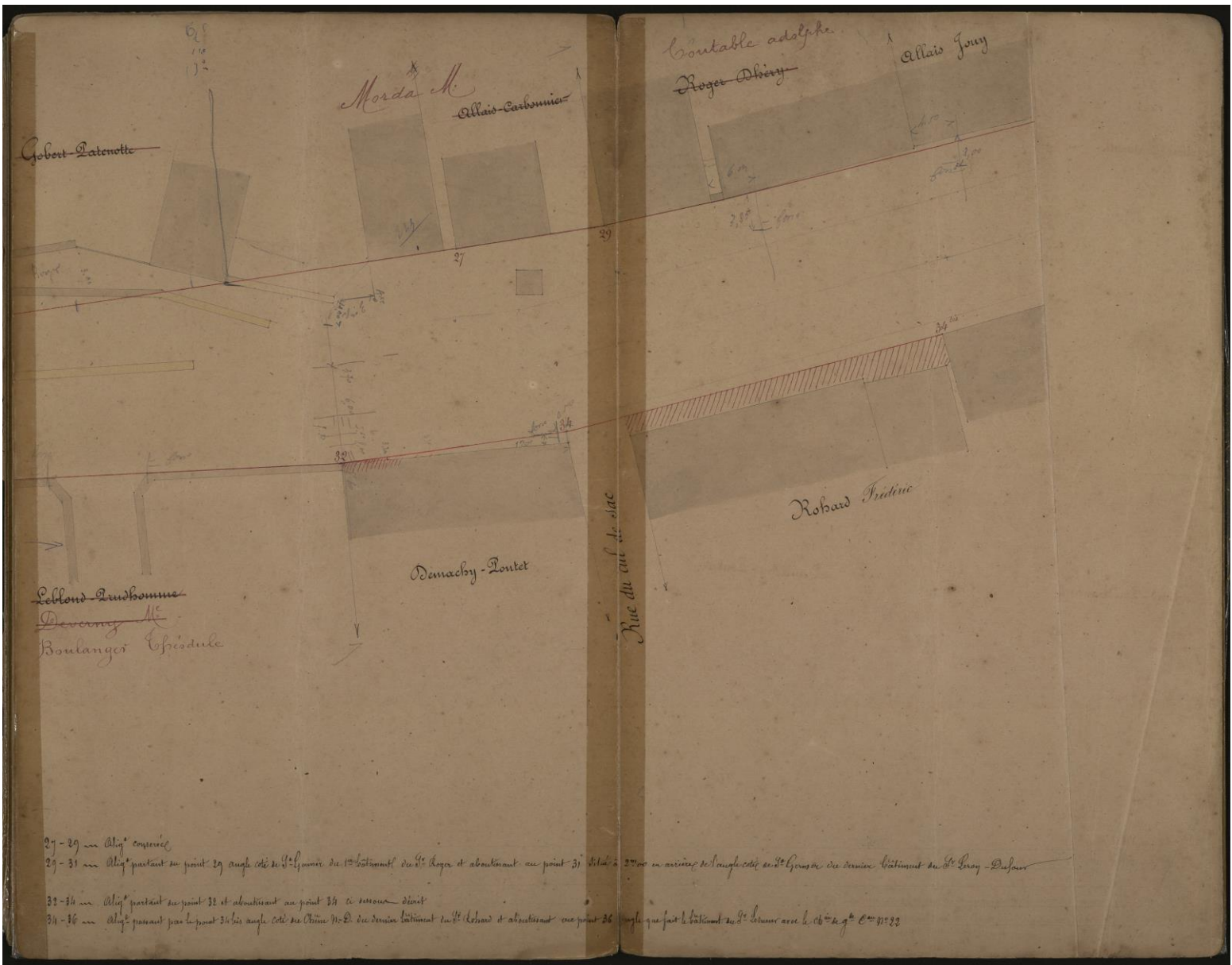


28-30 -- Alig^t partant au point 28 et aboutissant au point 30 à l'est-ouest-ouest
 30-32 -- Alig^t partant par le point 30 et aboutissant au point 32 angle côté du Chêne N-D du dernier bâtiment du St. Desormy et aboutissant au point 32 angle côté du

en prolongeant jusqu'au point 27 angle vers St. Georges du même bâtiment



du bâtiment du St. Desormy vers le Chêne N-D et se prolonge jusqu'au point 30 situé au bout de la façade séparant la propriété Vie et Desormy



Gobert-Latenotte

Morda M.
Allais-Carhennic

Boutable adolphe
Roger Abing
Allais Jony

Leblond-Trouhomme
Deroumy M.
Boulangers Esquidule

Demachy-Lontet

Robert Prudine

Rue du cul de sac

27-29 en Allig' courcée

29-31 en Allig' partant au point 29 angle côté de l'alignement du 1^{er} bâtiment du 4^e Roger et aboutissant au point 31 d'alignement à 2^o en arrière de l'angle côté de l'alignement du dernier bâtiment du St-Louis-Dufour

32-34 en Allig' partant au point 32 et aboutissant au point 34 à l'arrière droit

34-36 en Allig' partant par le point 34 bis angle côté de l'alignement du 1^{er} bâtiment du 4^e Robert et aboutissant au point 36 angle qui fait le bâtiment du 4^e Robert avec le 1^{er} de g^o C^o 11023

39-41 m align^e convenu

41-43 m align^e partant du point 41 angle côté du Chemin N-D de l'ancien bâtiment de M^{rs} Bouquignon et aboutissant au point 43 angle côté de l'ancien bâtiment de M^{rs} Lelièvre

43-45 m align^e partant du point 43 et aboutissant au point 45 angle côté du Chemin N-D de l'ancien bâtiment de M^{rs} Lelièvre

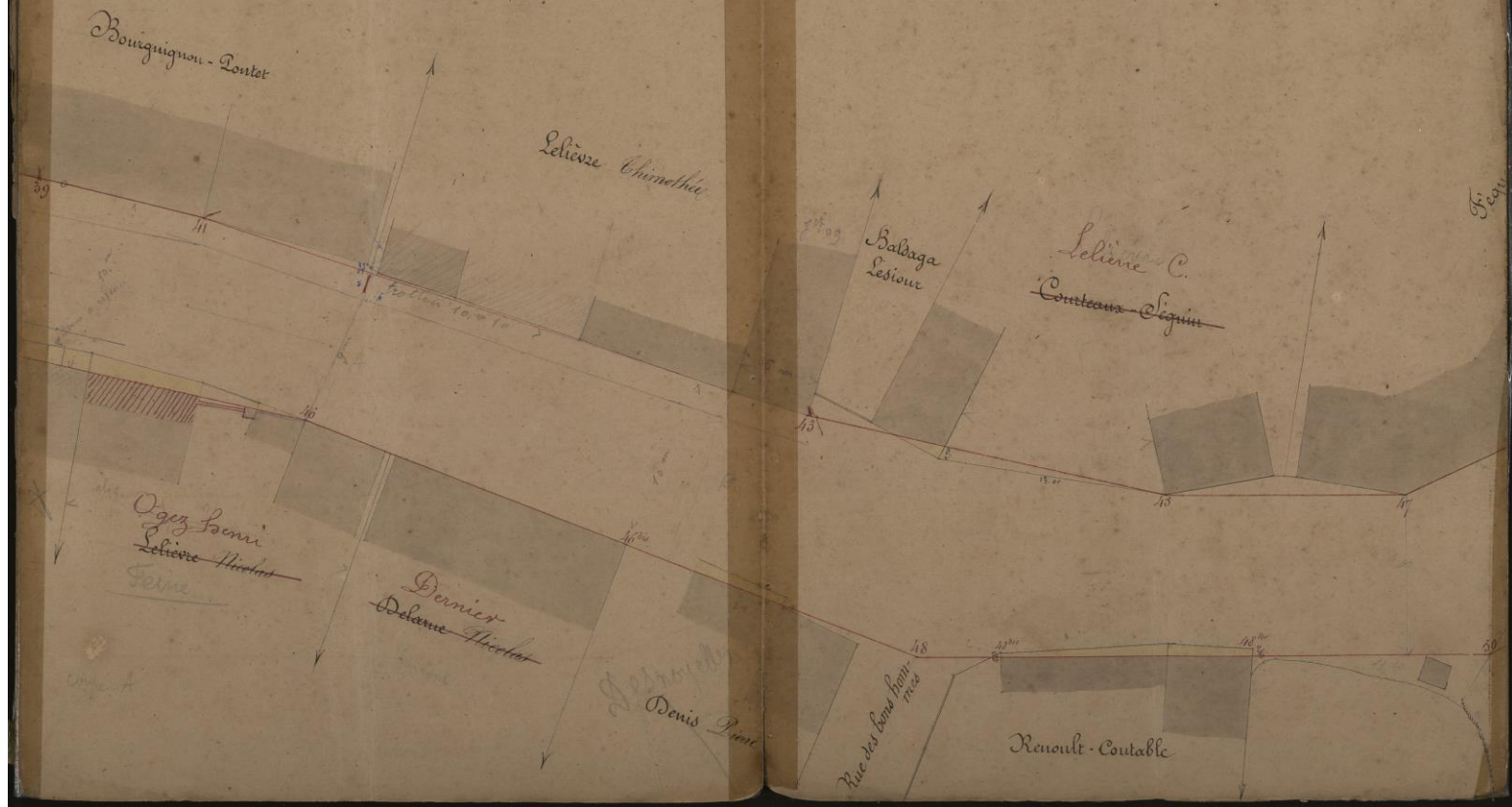
45-47 m align^e partant du point 45 et aboutissant au point 47 premier angle d'alignement formé par le 1^{er} bâtiment de M^{rs} Lelièvre

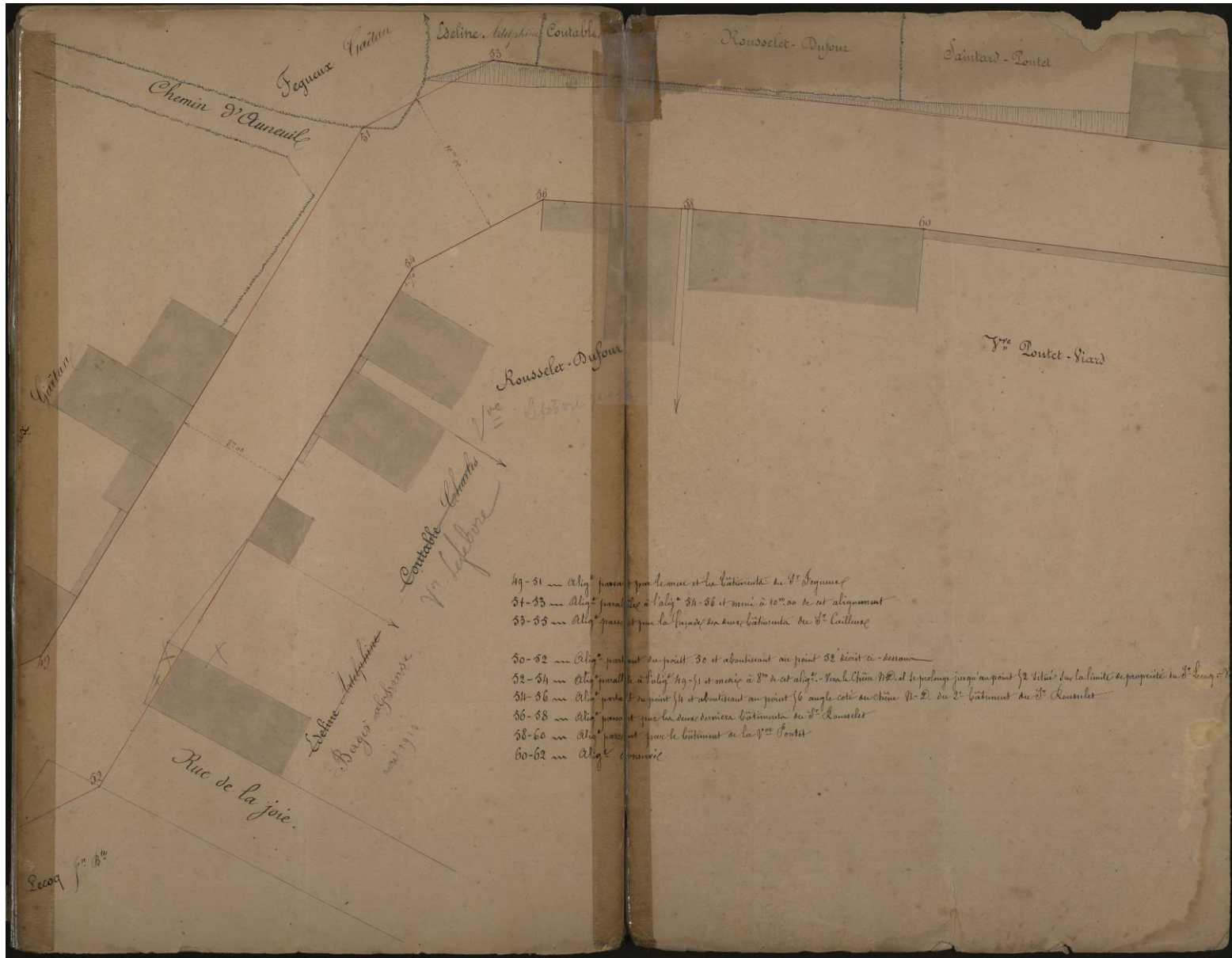
47-49 m align^e convenu

44-46 m align^e partant du point 44 et aboutissant au point 46 angle côté du Chemin N-D de l'ancien bâtiment de M^{rs} Lelièvre

46-48 m align^e partant du point 46 et passant par le point 46^{bis} angle côté de l'ancien bâtiment de M^{rs} Lelièvre

48-50 m align^e partant par le point 48^{bis} situé à 0^m20 en arrière de l'angle côté du Chemin N-D de l'ancien bâtiment de M^{rs} Lelièvre et aboutissant au point 48^{ter} situé à 0^m40 en arrière de l'angle côté de l'ancien bâtiment de M^{rs} Renault - Il se prolonge jusqu'au point 50 situé sur la limite de la propriété de M^{rs} Lelièvre.

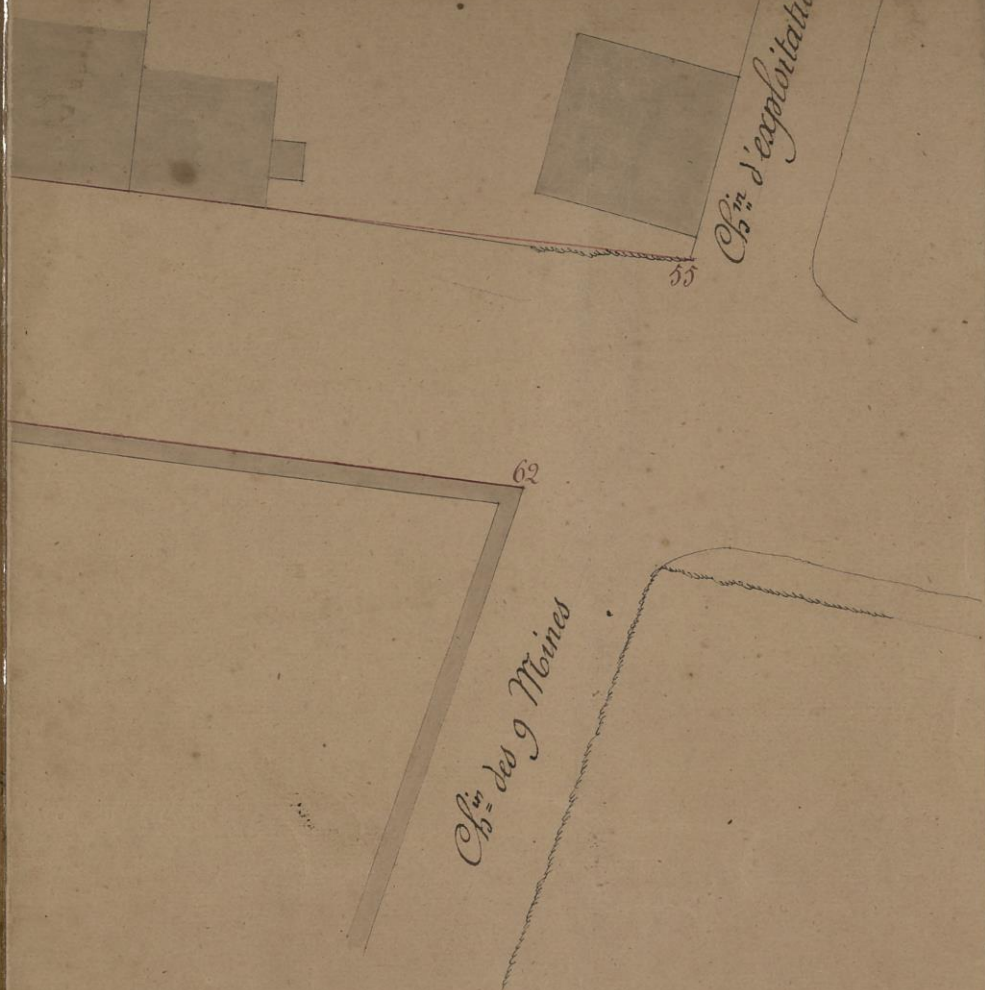




49-51 en Alig^e passe par le milieu et la bâtiment de M^r Figuera
 54-55 en Alig^e parallèle à l'align^e 34-56 et mesur à 10^m00 de cet alignement
 53-55 en Alig^e passe et que la fin des deux bâtiments de M^r Cailloux

50-52 en Alig^e partant du point 30 et aboutissant au point 52 décrit ci-dessus
 52-54 en Alig^e parallèle à l'align^e 49-51 et mesur à 8^m de cet align^e - Vers le Chêne N-E et se prolonge jusqu'au point 52 situé sur la limite de propriété de M^r Secoy
 54-56 en Alig^e partant du point 54 et aboutissant au point 56 angle coté au Chêne N-E de 2^e bâtiment de M^r Roussel
 56-58 en Alig^e passe et que la deuxièmes bâtiments de M^r Roussel
 58-60 en Alig^e passe et que le bâtiment de la M^r Toutet
 60-62 en Alig^e convenu

Cailloux - Chuintet



Chemin d'exploitation

Chemin des 9 Moines

62

Le terrain il se termine au point H situé à 1^{re} 70 après l'angle coté de l'écume des bâtonnets du S. Ouest